




RMS

Richtlinien für die Markierung von Straßen Teil L: Landstraßen

Ausgabe 2025

R 1



Inhaltsübersicht

	Seite
L0 Allgemeines	5
L0.1 Inhalt	5
L0.2 Zweck	5
L0.3 Geltungsbereich	6
L0.4 Ausführungsbestimmungen	7
L0.4.1 Allgemeine Gestaltungsregeln	7
L0.4.2 Aufbringen und Entfernen von Markierungen (Applikation/Demarkierung)	7
L0.4.3 Vorübergehend gültige Markierungen	8
L0.4.4 Markierungspläne	8
L0.4.4.1 Allgemeine Hinweise zur Erstellung	8
L0.4.4.2 Inhalte von Markierungsplänen	9
L0.4.4.3 Unterhaltungsmarkierung	9
L0.4.4.4 Neubau und größere Umbaumaßnahmen von Straßen und Knotenpunkten	9
L1 Markierungszeichen gemäß StVO	11
L2 Knotenpunktfreie Strecke	15
L2.1 Bestandteile der Verkehrsfläche	15
L2.2 Fahrbahn und Fahrstreifen	15
L2.2.1 Allgemeines	15
L2.2.2 Straßen der Entwurfsklasse EKL 1	16
L2.2.3 Straßen der Entwurfsklasse EKL 2	17
L2.2.4 Straßen der Entwurfsklasse EKL 3	18
L2.2.5 Straßen der Entwurfsklasse EKL 4 ¹⁾	19
L2.2.6 Straßen der Entwurfsklasse EKL 1 bis EKL 3 mit sehr hoher Verkehrsnachfrage	20
L2.2.7 Brücken und Tunnel	20
L2.2.8 Querungsstellen	20
L2.2.9 Busbuchten	20
L2.3 Fahrstreifenbegrenzungen bei eingeschränkten Sichtweiten	21
L2.4 Übergang zu Ortslagen	22
L3 Knotenpunkte	23
L3.1 Markierung von Knotenpunktbereichen	23
L3.1.1 Fahrbahnbegrenzung	23
L3.1.2 Abgrenzung von durchgehenden Fahrstreifen	23
L3.1.3 Abgrenzung von zusätzlichen Fahrstreifen	23
L3.2 Rampen	24
L3.2.1 Rampenquerschnitt RRQ 1	24
L3.2.2 Rampenquerschnitt RRQ 2	24
L3.3 Tropfen, Dreiecksinseln und Mittellinseln	25
L3.4 Haltlinien	25
L3.5 Wartelinien	26
L3.6 Sperrflächen	27
L3.7 Furten im Zuge von gemeinsamen Geh- und Radwegen	29
L3.8 Richtungspfeile	30
L3.9 Haifischzähne im Zuge von Radschnellwegen	32

	Seite
L3.10 Ausfahrten und Einfahrten an planfreien oder teilplanfreien Knotenpunkten	32
L3.10.1 Ausfahrten	32
L3.10.2 Einfahrten	33
L3.10.3 Einfahrt als Fahrstreifenaddition	33
L3.11 Knotenpunkte mit Lichtsignalanlage	33
L3.12 Knotenpunkte ohne Lichtsignalanlage	34
L3.13 Querungsstellen im Bereich von Knotenpunkten	35
L3.14 Kreisverkehre	35
L3.15 Bahnübergänge	36
L3.16 Strichbreiten und Pfeilgrößen im Übergangsbereich Autobahn/Basisnetz	36
L3.17 Rastanlagen	37
L4 Anhänge	38
L4.1 Beispiele für Verzierungen	38
L4.2 Pfeilmarkierungen	39
L4.3 Ziffern	44
L4.4 Buchstaben und Schriftsätze	45
L4.4.1 Ausgewählte Schriftsätze	47
L4.5 Piktogramme, Sinnbilder	48
L5 Regelpläne	49
L5.1 Verzeichnis der Regelpläne	49
L5.2 Regelpläne	51
Technische Regelwerke	79